


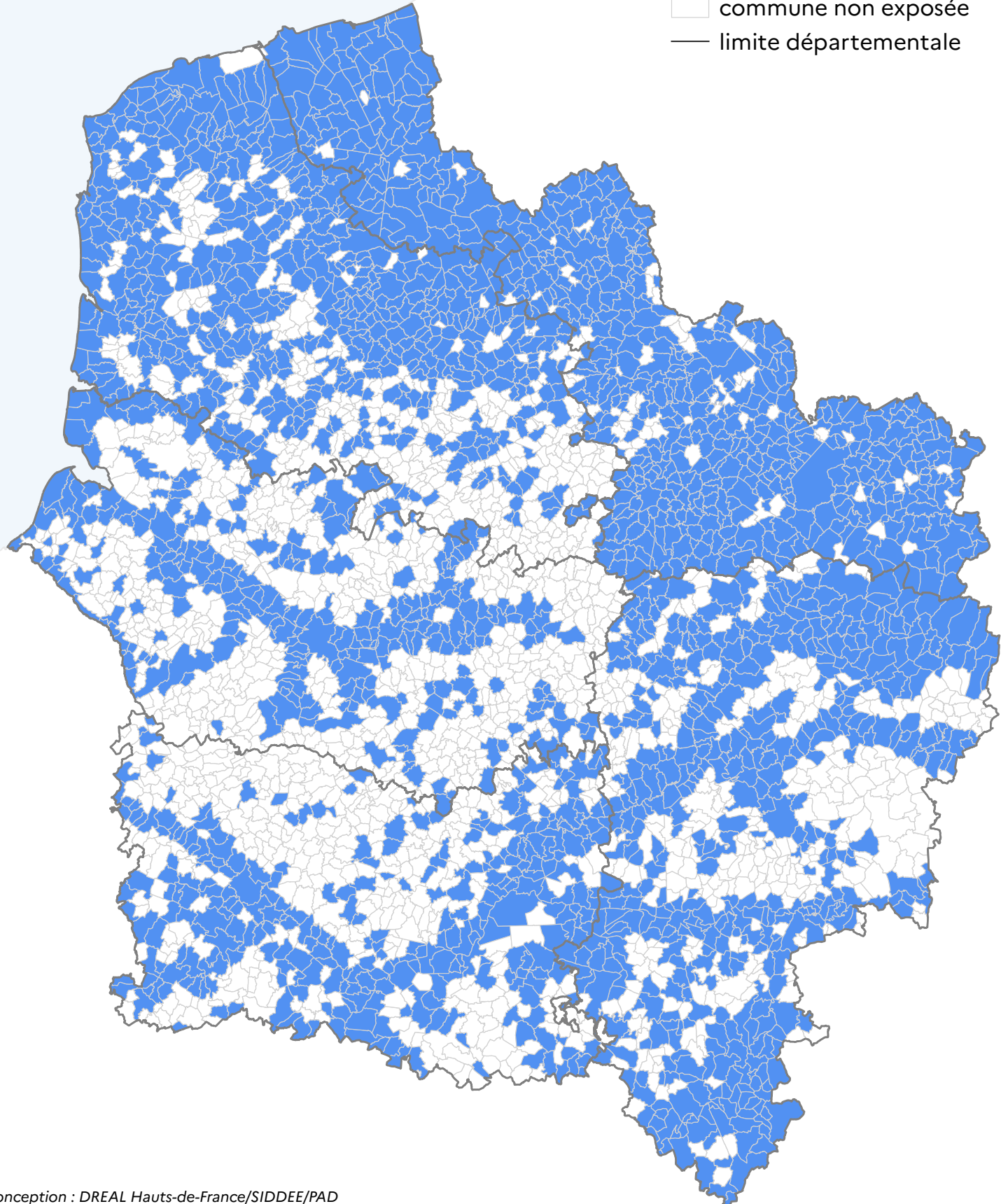


Communes exposées au risque inondation en 2022

Hauts-de-France

Exposition de la commune

-  commune exposée
-  commune non exposée
-  limite départementale



Conception : DREAL Hauts-de-France/SIDDEE/PAD
Données sources : MTECT/DGPR, Gaspar (extraction décembre 2022)
Traitements : SDES (2022)
Fonds de plan : © ADMIN-EXPRESS® (découpage communal janvier 2023)
Date de réalisation : 15/12/2023
Réf. : 23-137-L